

KSÚS Vysočiny, p.o., Kosovská 1122/16, 586 01 Jihlava 1, E-mail: ksusv@ksusv.cz

Investor i Správce mostu:






**Krajská správa a údržba
silnic Vysočiny**
příspěvková organizace



Krajská správa a údržba silnic Vysočiny

Souřadnicový systém: JTSK

Výškový systém: Bpv

Číslo zakázky:	18 110 00	HIP:		 Praha 4, Bezová 1658, 147 14 tel: +420 241096735 fax: +420 244461038
Schválil:	Ing. Václav HVÍZDAL 	Zodp. projektant:	Ing. Daniel ŠINDLER, Ph.D. 	
			724007830, dsn@pontex.cz	
Tech. kontrola:	Ing. Martin HAVLÍK 	Vypracoval:	Ing. Daniel ŠINDLER, Ph.D. 	
	602619782, mha@pontex.cz		724007830, dsn@pontex.cz	

Objednatel:	KSÚS Vysočiny, p.o.	Obec:	Jaroměřice nad Rokytnou	Kraj:	Kraj Vysočina
Akce:	III/36078 Jaroměřice n. Rokytnou – most ev. č. 36078-2			Datum	Stupeň
Část:	G – SOUVISEJÍCÍ DOKUMENTACE			05/2019	PDPS
Příloha:	MAJETKOPRÁVNÍ ELABORÁT			Souprava	Č. přílohy
					G.2

Seznam vlastníků dotčených parcel KNKatastr. území: **Jaroměřice nad Rokytinou [657506]**

Parcelní číslo	Majitel		Číslo LV	Dočasný zábor [m ²]	Trvalý zábor [m ²]	Druh pozemku	Způsob využití	Způsob ochrany
2597/1	Pokorný Luděk	Zahradní 1121, 67551 Jaroměřice nad Rokytinou	2075	120,1	0,0	trvalý travní porost	-	ZPF
3181/2	KSÚS Vysočiny	Kosovská 1122/16, 58601 Jihlava	654	612,8	0,0	ostatní plocha	ostatní komunikace	-
3181/3	KSÚS Vysočiny	Kosovská 1122/16, 58601 Jihlava	654	693,4	0,0	ostatní plocha	ostatní komunikace	-
3242	Město Jaroměřice Nad Rokytinou	nám. Míru 2, 67551 Jaroměřice nad Rokytinou	10001	179,9	0,0	vodní plocha	Koryto vodního toku umělé	-
3243	Město Jaroměřice Nad Rokytinou	nám. Míru 2, 67551 Jaroměřice nad Rokytinou	10001	44,7	0,0	ostatní plocha	ostatní komunikace	-

Katastr. území: **Popovice nad Rokytinou [657514]**

Parcelní číslo	Majitel		Číslo LV	Dočasný zábor [m ²]	Trvalý zábor [m ²]	Druh pozemku	Způsob využití	Způsob ochrany
79/3	Pokorný Luděk	Zahradní 1121, 67551 Jaroměřice nad Rokytinou	725	127,4	0,0	trvalý travní porost	-	ZPF
356/2	Povodí Moravy, s.p.	Dřevařská 932/11, Veveří, 60200 Brno	1668	59,7	0,0	vodní plocha	vodní nádrž umělá	-
413/1	KSÚS Vysočiny	Kosovská 1122/16, 58601 Jihlava	654	20,5	0,0	ostatní plocha	ostatní komunikace	-

Seznam vlastníků sousedních parcel KNKatastr. území: **Jaroměřice nad Rokytnou [657506]**

Parcelní číslo	Majitel		Číslo LV	Druh pozemku	Způsob využití	Způsob ochrany
2603	Město Jaroměřice Nad Rokytnou	nám. Míru 2, 67551 Jaroměřice nad Rokytnou	10001	trvalý travní porost	-	ZPF
2604	Kuchařík Jan	Nábřeží 325, 67551 Jaroměřice nad Rokytnou	1799	trvalý travní porost	-	ZPF
2608/2	Sklenářová Dana	Čelakovského 956, 67551 Jaroměřice nad Rokytnou	1841	trvalý travní porost	-	ZPF

Katastr. území: **Popovice nad Rokytnou [657514]**

Parcelní číslo	Majitel		Číslo LV	Druh pozemku	Způsob využití	Způsob ochrany
80/4	Pokorný Luděk	Zahradní 1121, 67551 Jaroměřice nad Rokytnou	725	trvalý travní porost	-	ZPF

SITUACE DOČASNÝCH ZÁBORŮ 1:1000

